
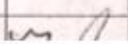
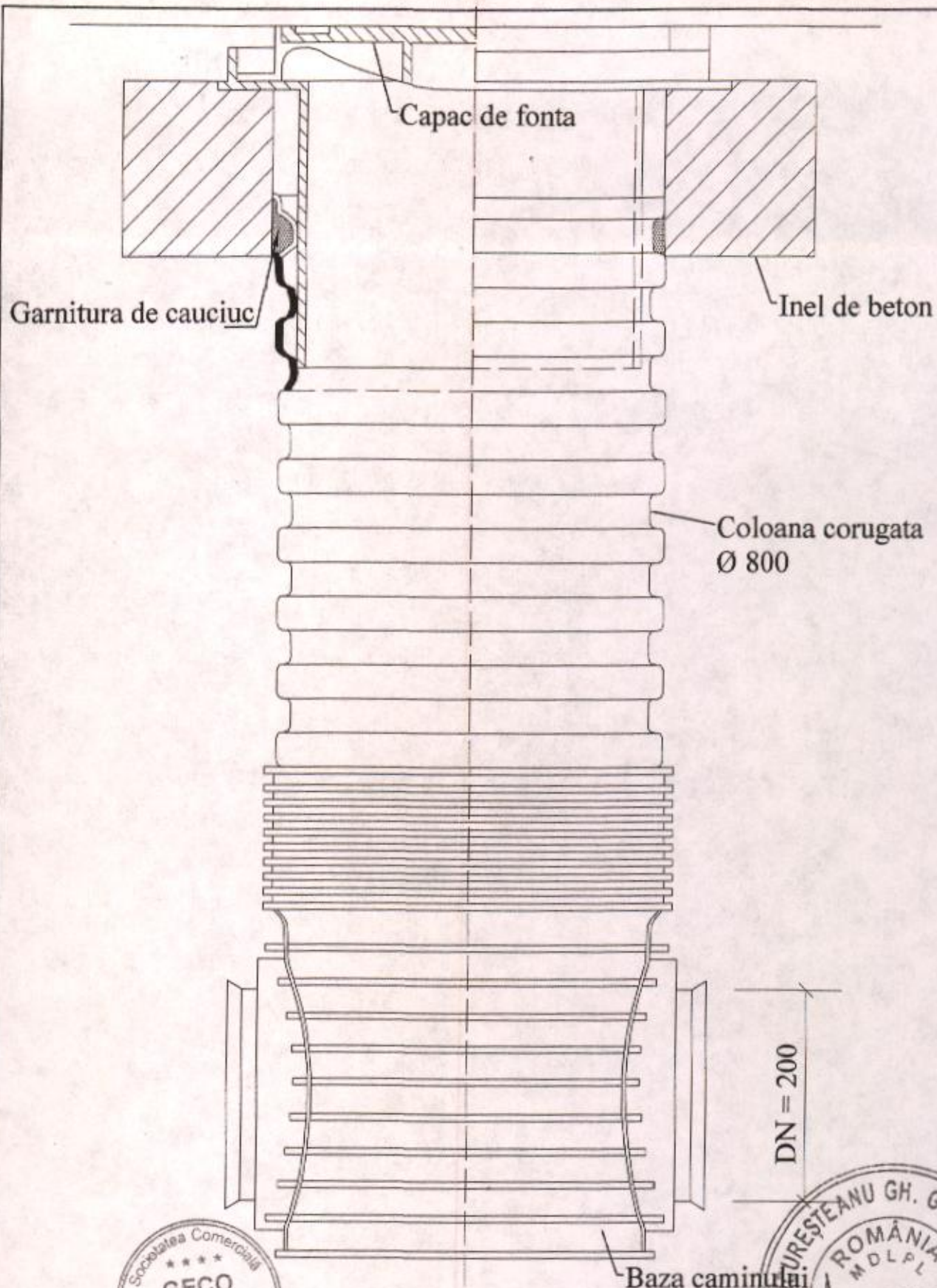


AMPLASAMENT STUDIAT

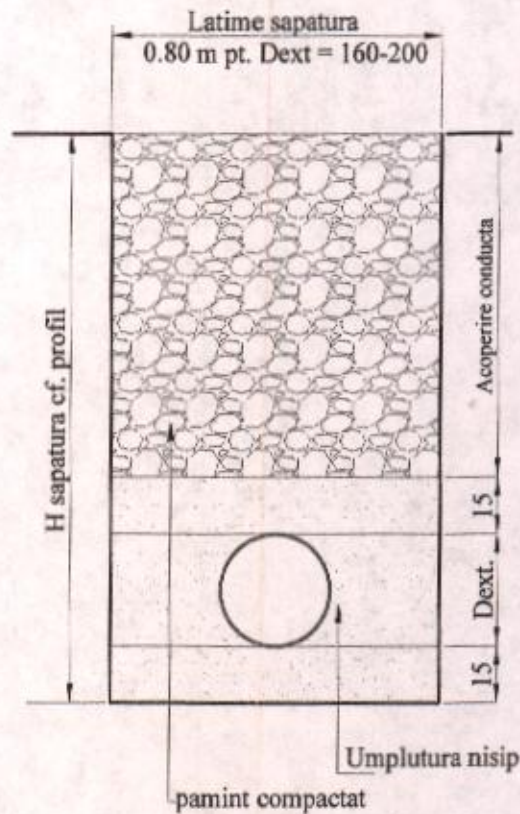


<i>verificator</i>	Piatra Neamt		
<i>expert</i>	Nume:	Semnatura:	Specialitatea: Referat nr. / Data:
	S.C. GECO PROJECT S.R.L. J27/11/2006; RO 18262187		Beneficiar: Municipiul Piatra Neamt
			Denumirea proiectului: Racordare conducta canalizare menajera traseul : incinta curte Scoala Gimnaziala nr.5 pana in strada 1 Decembrie 1918 , Piatra Neamt , jud. Neamt
<i>Specificatie:</i>	Nume:	Semnatura:	Pr.Nr. 23167/31.08.2017 121/2017 FAZA P.Th.
<i>proiectat</i>	ing. Galan Constantin		scara: 1/5000 Titlu: PLAN DE INCADRARE Plan Nr. 1/01



verificator			
expert	Nume:	Semnatura:	Specialitatea: Referat nr. : /Data:
	<b>S.C. GECO PROIECT S.R.L.</b> J27/11/2006; RO 18262187		Beneficiar: Municipiul Piatra Neamt Denumirea proiectului: Racordare conducta canalizare menajera traseul : incinta curte Scoala Gimnaziala nr.5 pana in strada 1 Decembrie 1918 , Piatra Neamt , jud. Neamt Titlu: CAMIN DE VIZITARE
	Pr.Nr. 23187/31.08.2017 <b>121/2017</b> FAZA P.Th. Plan Nr. ILO		
Specificatie:	Nume:	Semnatura:	scara: 1/50
proiectat	ing. Galan Constantin		

## SECTIUNE TRANSVERSALA CONDUCTA CANALIZARE

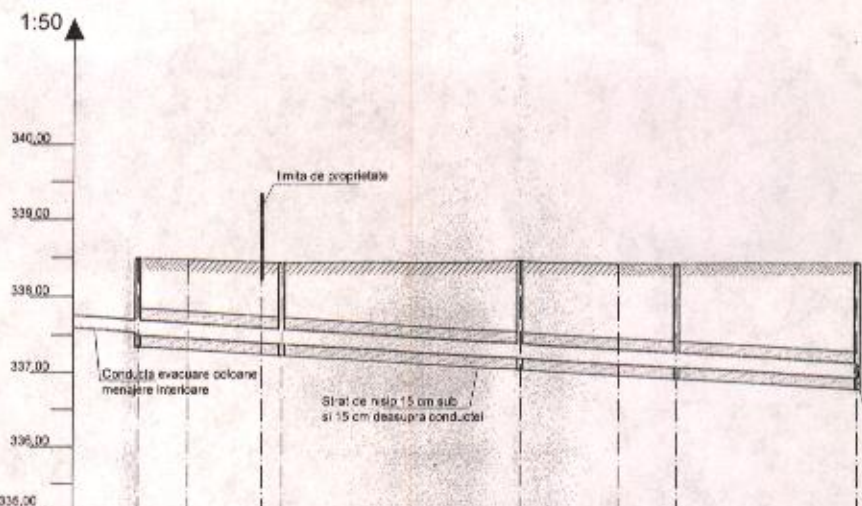


### Nota

- La faza de trasare se identifica retelele existente in zona. Sapaturile in zona acestora se vor realiza obligatoriu manual cu asistenta tehnica din partea detinatorilor de retele;
- Sapaturile cu adancime mai mare de 1,25 m se vor executa cu sprijiniri cu dulapi de fag si evacuare manuala;
- Conductele din teava Pvc se monteaza inglobate in strat de nisip de minim 15 cm sub generatoarea inferioara si 15 cm deasupra generatoarei superioare
- Umplutura si compactarea se realizeaza in totalitate manual in zona retelelor edilitare existente si partial in rest cu pamant selectionat pe o inaltime de cel putin 30 cm deasupra stratului de nisip



<i>verificator</i>	<i>Numere:</i> <i>Semnatura:</i> <i>Specialitatea: Referat nr.:</i> <i>Data:</i>		
<i>expert</i>			
	S.C. GECO PROIECT S.R.L. J27/11/2006; RO 18262187	<b>Beneficiar:</b>	Municipiul Piatra Neamt
		<b>Denumirea proiectului:</b>	Racordare conducta canalizare menajera traseul : incinta curte Scoala Gimnaziala nr.5 pana in strada 1 Decembrie 1918 , Piatra Neamt , jud. Neamt
<b>Specificatie:</b>	<i>Numere:</i>	<i>Semnatura:</i>	<b>Pr.Nr.</b>
<i>proiectat</i>	ing. Galan Constantin	<i>scara:</i> 1/50	23167/31.08.2017 121/2017
		<b>Titlu</b>	<b>FAZA</b> P.Th.
		<b>Plan Nr.</b>	110

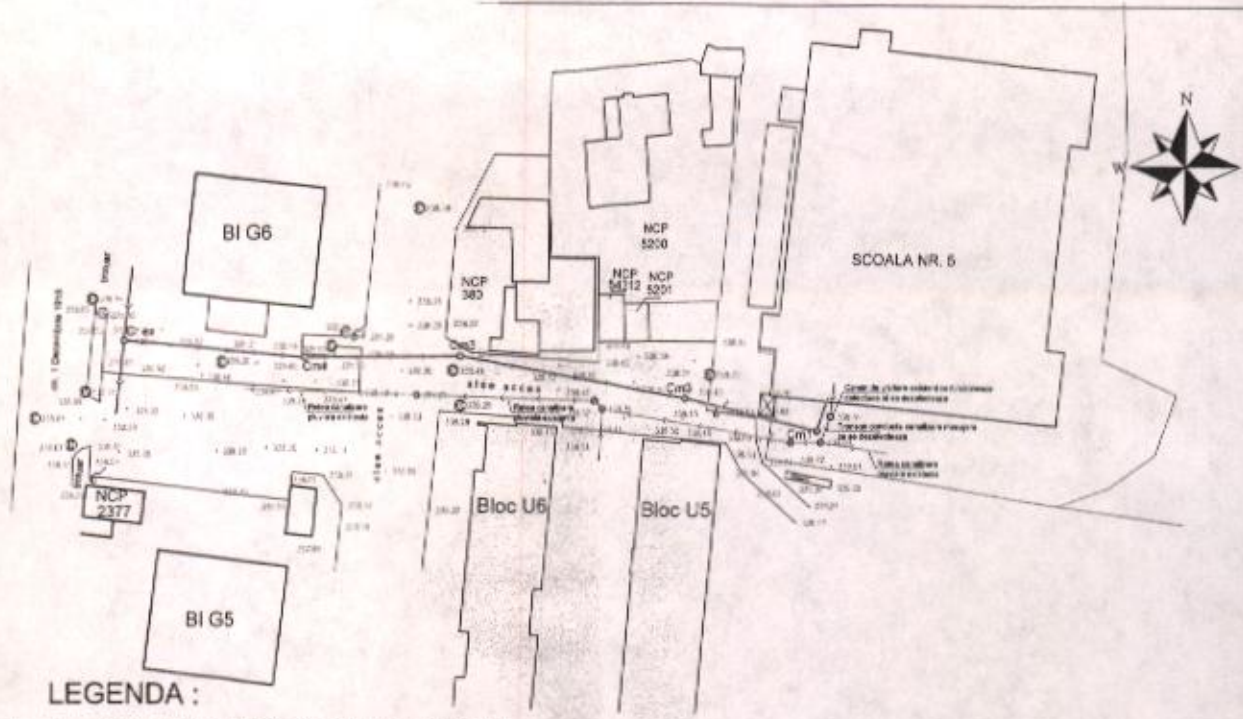


NUMAR CAVIN	Cm 1	Cm 2	Cm 3	Cm 4	Cr ex
COTA TEREN NATURAL	338,50	338,43	338,45	338,40	336,40
COTA RACIER	337,50	337,58	337,18	337,05	336,90
COTA FUND BAPATURA	337,35	337,23	337,03	336,90	336,75
ADANCIME RACIER	1,00	1,06	1,27	1,35	1,50
DISTANTE PARTIALE	0	20	33	22	25
DISTANTE CUMULATE	0	20	53	75	100
MATERIAL			Pvc 200x4,9 sn4		Pvc 200x4,9, sn4
PANTA		i = 0,6 ‰ = 0,006			i = 0,6 ‰ = 0,006

**GECO PROJECT S.R.L.**  
J201/15884/02/19342187

INGINER

Beneficiar:	Municipalitatea Piatra Neamt 4708
Descrierea proiectului:	Reconstruire conducta canalizare menajera din zona nr. 5 cartierul Piatra Neamt, ad. Neamt
Titlu Plan:	PROFIL LONGITUDINAL RESEA CANALIZARE MENAJERA
Scara:	1:50
Anul:	2017



**LEGENDA :**

- > Retea canalizare menajera existenta , conducta Pvc 200
- Cr ex Camin menajer de rsord existent pe traseul colectorului menajer stradal Dn 200 existent
- > Retea canalizare menajera propusa , conducta Pvc 200x4,9 , Sn 4 , L = 100 ml
- ⊙ Cm Camin menajer de vizitare proiectat in incinta , 4 buc
- > Conducta evacuare canalizare menajera
- > Conducta canalizare menajera existenta (se va dezafecta) ce deverseaza in reseaua pluviala
- > Conducta canalizare pluviala existenta

**S.C. GEO PROIECT S.R.L.**  
JDI 11044/01/1803/07

INGINIER  
GEORGIANA GHEORGHIU

Nume	Nume	Sesiune	Specialitate
Beneficiar		Municipiu Piatra Neagra	
Destinatie proiectului		Proiectare conducta canalizare menajera Parcela nr. 10744 cartea Societate Gimnaziala nr. 5 Cara nr. strada 1 Decembrie 1918, Piatra Neagra, jud. Neamt	
Titlu		PLAN DE SITUATIE	

Proiectant: S.C. GEO PROIECT S.R.L.

Scara: 1:500

SB: Nr. 121/2017

FAZA P.T.

Plan Nr.