













**ANEXA 1 la PUG - Propunerile (P) prevăzute în PUG Municipiul Piatra Neamț, prezentate sintetic, tabelar, grupate pe domenii de activitate**

| Domenii                         | Propunerii PUG  |
|---------------------------------|---|
| <b>Teritoriul administrativ</b> | <p> <b>P1</b> - Extinderea suprafeței intravilanului, prin trecerea unei suprafețe de 914,20 ha din extravilan în intravilan (raportat la actualizarea din anul 2014), rezultând suprafața de 3.302,19 ha teren intravilan (42,688% din teritoriul administrativ al municipiului Piatra Neamț)</p>   |
|                                 | <p> <b>P2</b> - Suprafața zonei destinată instituțiilor și serviciilor se reduce cu 11,73 ha</p>   |
|                                 | <p> <b>P3</b> - Suprafața zonei destinată locuințelor se mărește cu 323,33 ha.</p>   |
|                                 | <p> <b>P4</b> - Suprafața zonei mixte cu funcțiuni complexe va fi de 252,95 ha (0 ha în PUG-ul anterior).<br/>M1 – destinată în principal manifestării unor inițiative private ale unor persoane fizice sau juridice și suportă, în general, o succesiune mai rapidă a activităților punctuale decât alte zone urbane, înscriindu-se în partea cea mai dinamică a pieței imobiliare, care va fi creată în lungul arterelor care alcătuiesc trama majoră de circulație, străzile și bulevardele: Dacia, Orhei, Petru Movilă, Decebal, Traian, G-ral Dăscălescu, Gara Veche, Izvoarelor, Fermelor, Prelungire Fermelor și Mihai Viteazul.</p>  |
|                                 | <p> <b>P5</b> - Zona mixtă va fi formată din:</p> <ul style="list-style-type: none"> <li>• M2 – zonă de locuințe cu suprafața de 353,36 ha (0 ha în PUG-ul anterior);</li> <li>• B1 - dezvoltarea unei zone cu dotări turistice cu suprafața de 17,83 ha (2,50 ha în PUG anterior) – hoteluri, case de vacanță, restaurante, comerț, servicii.</li> </ul> <p><u>M2 și B1 se vor dezvolta în zonele:</u></p> <ul style="list-style-type: none"> <li>○ Nordul masivului Pietricica, în vecinătatea zonei de agrement Pietricica, în afara teritoriului ANP;</li> <li>○ Zona de nord a municipiului, spre Dobreni;</li> <li>○ Zona malului nordic al râului Bistrița, în zonele fostelor unități industriale Petroforest și Reconstrucția, dezafectate;</li> <li>○ Zonele cartierelor Sărata și Valea Viei, adiacente masivului Cozla;</li> <li>○ Zona adiacentă masivului Cozla, spre Obor, Cetatea Neamțului, până în pâraul Cuejdi, cu excepția zonelor cu risc de inundații.</li> </ul>   |
|                                 | <p> <b>P6</b> - Suprafața zonei destinată unităților industriale (A1, A2) se va reduce cu 166,38 ha.</p>   |
|                                 | <p> <b>P7</b> - Suprafața zonelor cu spații verzi amenajate și plantații forestiere se va mări cu 24,43 ha, prin:</p> <ul style="list-style-type: none"> <li>○ Recuperarea terenurilor degradate din intravilanul municipiului Piatra Neamț și stabilizarea versanților prin înființarea unor plantații utilizând specii de arbori și arbuști rezistenți, adaptate condițiilor de climă locale, cu rol estetic și de protecție, de ameliorare a climatului, a calității aerului și solului;</li> <li>○ Extinderea spațiilor plantate și organizarea acestora în măsura posibilităților în sisteme continue, legate prin fâșiile de plantații de protecție de-a lungul arterelor de circulație și a cursurilor de apă;</li> <li>○ Crearea unor spații plantate de protecție, cu rol peisagistic și de promenadă în jurul lacului Reconstrucția și pe malurile râului Bistrița;</li> <li>○ Dezvoltarea spațiilor plantate publice (parcuri, scuaruri, spații de joc pentru copii, terenuri de sport) în cadrul ansamblurilor de locuit.</li> </ul> |
|                                 | <p> <b>P8</b> - Suprafața destinată zonelor pentru amenajări turistice se va mări cu 15,33 ha</p>  |
|                                 | <p> <b>P9</b> - Suprafața destinată zonei construcțiilor tehnico-edilitare se va reduce cu 11,71 ha</p>  |
|                                 | <p> <b>P10</b> - Suprafața destinată zonei gospodărie comunală se va reduce cu 28,41 ha</p>  |
|                                 | <p> <b>P11</b> - Suprafața destinată căilor de comunicație se va mări cu 69,46 ha</p>  |
|                                 | <p> <b>P12</b> - Suprafața zonei cu destinație specială (S) se va mări cu 33,98 ha. Sunt terenuri reziduale sau cu destinație neprecizată, situate la limita dintre operațiile urbanistice recente și țesutul urban anterior, menținut:</p> <ul style="list-style-type: none"> <li>• Terenurile aferente albiei majore a râului Bistrița din zona de la est de cartierul Văleni, până la realizarea digului de protecție la inundații și realizarea unui studiu geotehnic detaliat care să analizeze construibilitatea acestor terenuri;</li> </ul>  |

| Domenii  | Propuneri PUG   |
|--|---|
|  | <ul style="list-style-type: none"> <li>• Terenurile aferente traseelor ocolitoare ale DN 15 și DN 15C, până la definitivarea studiilor și proiectelor de execuție.</li> </ul>   |
|  | <ul style="list-style-type: none"> <li>✚ P13 - Suprafața zonei de ape și zone umede va fi de 136,75 ha (0 ha în PUG-ul anterior)</li> </ul>   |
|  | <ul style="list-style-type: none"> <li>✚ P14 - Suprafața terenurilor neafectate de amenajări (agricole, neproductive) va fi redusă cu 77,16 ha, rămânând 0 ha în actualul PUG</li> </ul>  |
| <p data-bbox="250 852 427 1150"><b>Infrastructura pentru transport, organizarea circulației rutiere, pietonale și pentru cicliști, transport public, parcări</b></p>   | <p data-bbox="459 541 1445 604"><b>Construirea a 4 artere ocolitoare pentru Municipiul Piatra Neamț, pentru preluarea traficului de tranzit spre alte localități</b></p>  |
|  | <ul style="list-style-type: none"> <li>✚ P15 – Traseul propus pentru relația est-vest: între râul Bistrița și Gara CFR, cu penetrare în strada Bistriței</li> </ul>   |
|  | <ul style="list-style-type: none"> <li>✚ P16 - Traseul propus spre Bicaz: strada G-ral Nicolae Dăscălescu - sud de CF – traversarea râului Bistrița pe artera de legătură cu cartierul Văleni – Masiv Cărloman – traversarea râului Bistrița – strada Petru Movilă</li> </ul>   |
|  | <ul style="list-style-type: none"> <li>✚ P17 - Traseul propus pentru varianta ocolitoare est: continuarea străzii Fermelor până la conexiunea cu DN 15C – pe strada Păstrăvului și amenajarea intersecției 1 Decembrie 1918 - strada Păstrăvului – strada Hățașului</li> </ul>  |
|  | <ul style="list-style-type: none"> <li>✚ P18 - Traseul propus pentru relația cu Cetatea Neamțului: strada G-ral Nicolae Dăscălescu - strada Fermelor – prelungirea străzii Fermelor (parțial pe trasee existente nemodernizate) – strada Cetatea Neamțului. Din strada Fermelor se desprinde relația spre Roman, pe strada Mihai Viteazul.</li> </ul>   |
|  | <p data-bbox="459 877 1445 940"><b>Organizarea circulației rutiere urbane, transportul în comun și transportul de mărfuri</b></p>   |
|  | <ul style="list-style-type: none"> <li>✚ P19 - Includerea în rețeaua principală și a altor străzi, pentru a da o configurație coerentă și a oferi tuturor zonelor funcționale posibilități de acces</li> </ul>  |
|  | <ul style="list-style-type: none"> <li>✚ P20 - Aducerea mai multor străzi la parametrii categoriilor I și II, în special în zonele care atrag sau generează fluxuri ridicate de circulație sau trafic greu</li> </ul>   |
|  | <ul style="list-style-type: none"> <li>✚ P21 - Prolungirea unor trasee de străzi, pentru a delimita zone cu potențial ridicat și în care s-ar putea dezvolta noi funcțiuni</li> </ul>   |
|  | <ul style="list-style-type: none"> <li>✚ P22 - Aducerea traseului care asigură continuitatea DN15 și se înscrie pe străzile Bistriței - 9 Mai - Dimitrie Leonida - G-ral Nicolae Dăscălescu, atât d.p.d.v. al elementelor geometrice (traseu și intersecții), cât și al capacității de circulație, la nivelul corespunzător străzilor de categoria I, având rol de ocolitoare a orașului și putând prelua în condiții mult mai bune fluxurile de circulație alcătuite din cel de tranzit și cel local.</li> </ul> |
|  | <ul style="list-style-type: none"> <li>✚ P23 - Asigurarea continuității unor trasee, cu poduri (peste râul Bistrița) și pasaje (peste CF), realizând astfel, o relație corespunzătoare între diferitele funcțiuni situate de o parte și de alta a acestor obstacole</li> </ul>  |
|  | <ul style="list-style-type: none"> <li>✚ P24 - Realizarea profilelor transversale omogene pe străzile care alcătuiesc un traseu solicitat de fluxuri de circulație</li> </ul>   |
|  | <ul style="list-style-type: none"> <li>✚ P25 - Reamenajarea și echiparea cu instalații de semaforizare a intersecțiilor importante, pentru a asigura fluentă traficului rutier</li> </ul>   |
|  | <ul style="list-style-type: none"> <li>✚ P26 - Extinderea rețelei de transport public de călători pentru a acoperi întreg perimetrul constructibil al orașului</li> </ul>   |
|  | <ul style="list-style-type: none"> <li>✚ P27 - Extinderea rețelei de troleibuz pe traseul DN 15C (Gârcina)</li> </ul>   |
|  | <ul style="list-style-type: none"> <li>✚ P28 - Extinderea rețelei de troleibuz către DN 15 (Roznov), inclusiv echiparea electromagnetică completă pentru stația de redresare nr. 3, sau asigurarea traseului cu autobuze electrice</li> </ul>   |
|  | <ul style="list-style-type: none"> <li>✚ P29 – Întocmirea și implementarea unui program multianual de reparații a infrastructurii rutiere nemodernizate sau cu stare tehnică necorespunzătoare</li> </ul>   |
|  | <p data-bbox="459 1885 1445 1915"><b>Managementul traficului – “Piatra Neamț 2020 – Oraș Inteligent”</b></p>  |
|  | <ul style="list-style-type: none"> <li>✚ P30 - Organizarea unor zone pietonale și de promenadă (zona centrală și zonele cu obiective turistice)</li> </ul>  |
|  | <ul style="list-style-type: none"> <li>✚ P31 - Construirea a noi piste pentru bicicliști, crearea condițiilor pentru folosirea mijloacelor de transport alternative, nepoluante</li> </ul>  |
|  | <ul style="list-style-type: none"> <li>✚ P32 - Organizarea unor trasee de mountain-bike/downhill, componente ale conceptelor de “stil de viață inteligent” și “turism inteligent”</li> </ul>  |
|  | <ul style="list-style-type: none"> <li>✚ P33 – Reconfigurarea și extinderea zonei pietonale Curtea Domnească, inclusiv parcaj rutier subteran și parcare multietajată subterană, Piața Ștefan cel Mare</li> </ul>   |
|  | <p data-bbox="459 1915 1445 1936"><b>“Piatra Neamț durabil” - reconfigurarea axei est-vest</b></p>  |
| <ul style="list-style-type: none"> <li>✚ P34 - Crearea unui inel de sensuri unice, benzi dedicate pentru transportul public și velo în ambele sensuri, amenajarea de parcări inteligente pe bulevardele Traian,</li> </ul> |   |

| Domenii  | Propuneri PUG  |
|--|--|
| <p style="text-align: center;"><b>Infrastructura pentru transport, organizarea circulației rutiere, pietonale și pentru ciclști, transport public, parcări</b></p> | Decebal, Petru Movilă, Bistriței, 9 Mai și Dimitrie Leonida  |
|  | <b>Alte propuneri de modernizare a infrastructurii rutiere</b>   |
|  | <ul style="list-style-type: none"> <li>✚ <b>P35</b> - Construire pod peste pâraul Cujejdi și realizarea legăturii între DN 15C (strada Hățașului) și strada Nicu Alb</li> </ul>  |
|  | <ul style="list-style-type: none"> <li>✚ <b>P36</b> - Pasaj auto de legătură între strada Dărmănești și strada Obor/Nicu Albu (strada Erou Bucur)</li> </ul>   |
|  | <b>Proiecte propuse pentru finanțare nerambursabilă 2014 – 2020</b>  |
|  | <ul style="list-style-type: none"> <li>✚ <b>P37</b> - Modernizarea integrală a rețelei de contact aeriană și a rețelelor de cabluri subterane, cu scopul eficientizării consumurilor de energie, creșterii vitezei de deplasare a troleibuzelor și scăderii costurilor de întreținere a rețelei</li> </ul>             |
|  | <ul style="list-style-type: none"> <li>✚ <b>P38</b> - Informatizarea sistemului de transport public (e-ticketing, bilet turistic, sistem de informare în stații, sistem de informare în autobuze, monitorizare video internă, monitorizare GPS</li> </ul>  |
|  | <ul style="list-style-type: none"> <li>✚ <b>P39</b> - Modernizarea Stației de redresare Piatra Neamț, prin echipare electromagnetică completă</li> </ul>   |
|  | <ul style="list-style-type: none"> <li>✚ <b>P40</b> - Achiziție de material rulant nou: etapa I - 15 troleibuze cu 105 locuri și 10 autobuze hibride/electrice (EEV) pentru accesibilitate în zonele cu străzi înguste</li> </ul>  |
|  | <ul style="list-style-type: none"> <li>✚ <b>P41</b> - Modernizarea a 100 stații de așteptare, inclusiv cu montarea panourilor informative privind timpii de așteptare, trasee</li> </ul>   |
|  | <ul style="list-style-type: none"> <li>✚ <b>P42</b> - Extinderea capacității rutiere pe strada Fermelor, la 2 benzi pe sens</li> </ul>   |
|  | <ul style="list-style-type: none"> <li>✚ <b>P43</b> - Reamenajarea trotuarelor și construirea pistei pentru biciclete/bandă ciclabilă pe traseul Petru Movila (pârâul Borzoghean) – b-dul Decebal - Piața Petrodava – 1,70 km și trasare bandă ciclabilă Decebal – Piața Kogălniceanu - Esplanada – 0,60 km</li> </ul> |
|  | <ul style="list-style-type: none"> <li>✚ <b>P44</b> - Amenajarea pistei pentru biciclete între Piața Petrodava (Punctul de Informare Turistica) - pietonal Stefan cel Mare - Esplanada Cujejdi, pe traseul străzii Durăului – strada 22 Decembrie – Piața Ștefan cel Mare – 0,90 km</li> </ul>                         |
|  | <ul style="list-style-type: none"> <li>✚ <b>P45</b> - Amenajare bandă ciclabilă între Galeria Mall - Esplanada Cujejdiu – 1,80 km</li> </ul>   |
|  | <ul style="list-style-type: none"> <li>✚ <b>P46</b> - Amenajare bandă ciclabilă între Parc Aurora și Sala Polivalentă – 1,90 km</li> </ul>   |
|  | <ul style="list-style-type: none"> <li>✚ <b>P47</b> - Amenajare bandă ciclabilă în zona Dărmănești - școlile normale (strada 1 Decembrie 1918)</li> </ul>  |
|  | <ul style="list-style-type: none"> <li>✚ <b>P48</b> - Construire pistă pentru biciclete pe malul pâraului Cujejdi, între strada Hățașului și Kaufland, pe traseul strada Tisei – Bălțatești - Subdărmănești</li> </ul>   |
|  | <ul style="list-style-type: none"> <li>✚ <b>P49</b> - Conectarea Cartierului Precista și a Școlii Nicu Albu, la rețeaua principală de piste pentru ciclști, prin reconfigurarea străzilor Ecolului și Titu Maiorescu, cu piste pentru biciclete și parcări la bordură</li> </ul>                                       |
|  | <ul style="list-style-type: none"> <li>✚ <b>P50</b> - Conectarea Grupului Școlar Economic - Administrativ, la rețeaua principală de piste pentru ciclști, prin amenajarea infrastructurii velo pe străzile: Lăpușneanu, Calistrat Hogaș și Liliacului</li> </ul>   |
|  | <ul style="list-style-type: none"> <li>✚ <b>P51</b> - Conectarea Parcului Zoologic Cozla, prin introducerea benzilor ciclabile pe strada Ștefan cel Mare</li> </ul>  |
|  | <ul style="list-style-type: none"> <li>✚ <b>P52</b> - Reconfigurarea urbanistică a construcției hidrotehnice a pâraului Cujejdi, cu scopul echilibrării ponderii spațiilor destinate modalităților de deplasare</li> </ul>   |
|  | <ul style="list-style-type: none"> <li>✚ <b>P53</b> - Implementarea sistemului de bike sharing și amplasarea rastelelor pentru biciclete - 270 locuri de parcare în 13 locații</li> </ul>  |
|  | <ul style="list-style-type: none"> <li>✚ <b>P54</b> - Promovarea transportului electric prin amplasarea punctelor de alimentare pentru mașinile electrice și hibride</li> </ul>  |
|  | <ul style="list-style-type: none"> <li>✚ <b>P55</b> - Implementarea unui sistem de monitorizare video și de management al traficului pe principalele artere și principalele intersecții din municipiul Piatra Neamț</li> </ul>   |
|  | <b>Accesibilitatea pentru persoanele cu dizabilități</b>   |
|  | <ul style="list-style-type: none"> <li>✚ <b>P56</b> - Amenajarea și conformarea căilor de acces pietonale</li> </ul>   |
|  | <ul style="list-style-type: none"> <li>✚ <b>P57</b> - Sistemizarea pe verticală a trotuarelor și a traseelor pietonale</li> </ul>  |
|  | <ul style="list-style-type: none"> <li>✚ <b>P58</b> - Construirea rampelor de acces între trotuare și carosabil</li> </ul>   |
|  | <ul style="list-style-type: none"> <li>✚ <b>P59</b> - Adaptarea stațiilor pentru transportul urban în comun</li> </ul>   |
|  | <ul style="list-style-type: none"> <li>✚ <b>P60</b> - Spații de parcare dedicate</li> </ul>  |
|  | <ul style="list-style-type: none"> <li>✚ <b>P61</b> - Ghidaje pentru orientare și alte sisteme de informare – suprafețe tactilo-vizuale, semnalizare sonoră și vizuală</li> </ul>  |
|  | <ul style="list-style-type: none"> <li>✚ <b>P62</b> - Echiparea cu mobilier stradal corespunzător (cutii poștale, cabine telefonice, bancomate și automate, banci și scaune, panouri indicatoare, reclame, bolarzi</li> </ul>  |
|  | <b>Parcări</b>   |
| <ul style="list-style-type: none"> <li>✚ <b>P63</b> - Amenajarea unor noi locuri de parcare în locațiile identificate, pentru</li> </ul>                           |  |

| Domenii  | Propuneri PUG   |
|--|---|
|  | <p>satisfacerea cererii privind parcarile de rezidență și pentru reconfigurarea parcarilor de pe arterele principale</p> <p>✚ <b>P64</b> – Amenajarea unei parcări supraterane etajate (cu 4 nivele) peste pâraul Cuejdi, (1.500 mp/nivel – 200 locuri/nivel)</p> <p>✚ <b>P65</b> - Amenajarea corespunzătoare a parcarilor existente</p> <p>✚ <b>P66</b> - Realizarea a 31 locuri de parcare la baza drumului de acces la obiectivele turistice de pe Masivul Cozla în punctele: Belvedere, Centrul de servicii și închiriere material sportiv</p> <p>✚ <b>P67</b> - Mărirea numărului de locuri de parcare în zona restaurantului Colibele Haiducilor, Bâta Doamnei/Ștrand, zona monumentelor istorice, etc.</p> <p>✚ <b>P68</b> – Construirea unei platforme peste pâraul Cuejdi, pentru amenajare: locuri de parcare, spații publice și spații verzi, în amonte și în aval de platforma existentă</p> <p><b>Transportul feroviar</b></p> <p>✚ <b>P69</b> – Realizarea unor pasaje supraterane la intersecția DN 15 cu traseul căii ferate</p> <p>✚ <b>P70</b> – Modernizarea stației CF Piatra Neamț, construirea unei săli de așteptare, acoperirea a 2-3 peroane</p>  |
| <b>Alimentarea cu apă potabilă</b>                     | <p>✚ <b>P71</b> - Extindere ale sistemului de aducțiune, stocare și distribuție a apei, ca urmare a extinderii intravilanului</p> <p>✚ <b>P72</b> - Realizarea unui studiu pentru reabilitarea conductelor de aducțiune, conductelor și căminelor de vane de pe rețelele de distribuție</p> <p>✚ <b>P73</b> - Efectuarea releveului lucrărilor de alimentare cu apă, amplasamentul conductelor în profilul transversal al străzilor, menționându-se anul de execuție și stadiul de uzură</p> <p>✚ <b>P74</b> - Înlocuirea conductelor vechi sau degradate</p> <p>✚ <b>P75</b> - Execuția galeriilor edilitare pe străzile cu numeroase rețele edilitare, îndeosebi sub rețelele noi propuse</p>   |
| <b>Canalizare ape uzate și pluviale</b>                | <p><b>Canalizare ape uzate</b></p> <p>✚ <b>P76</b> - Extinderea rețelei pentru colectarea apelor uzate menajere de la noile construcții care se vor face ca urmare a extinderii intravilanului</p> <p>✚ <b>P77</b> - Extinderea rețelei pentru colectarea apelor uzate menajere în zonele lipsite de canalizare menajeră: strada 1 Decembrie 1918 spre Dobreni, Calea Romanului (fosta livadă CAP Piatra Neamț), Cartierul Văleni, Cartierul Bâta Doamnei</p> <p>✚ <b>P78</b> - Efectuarea releveului rețelei de canalizare, amplasamentul conductelor în profilul transversal al străzilor, menționându-se anul de execuție și stadiul de uzură</p> <p><b>Canalizare ape pluviale</b></p> <p>✚ <b>P79</b> - Realizarea unui studiu de fundamentare a reabilitării sistemului de canalizare pluvială, în noul context în care, suprafețele betonate și asfaltate sunt mult mai mari decât cele previzionate la proiectarea sistemului actual</p> <p>✚ <b>P80</b> - Reabilitarea rețelei de colectare a apelor pluviale existentă</p> <p>✚ <b>P81</b> - Amenajarea unor noi colectoare a apelor pluviale</p> <p>✚ <b>P82</b> - Protecția versanților prin plantarea speciilor de arbori și arbuști specifici zonei și cu eficiență maximă privind protecția acestora</p> |
| <b>Alimentarea cu energie electrică</b>                | <p>✚ <b>P83</b> - Amplificarea rețelelor electrice de medie tensiune prin posturi de transformare (PT) 20/0,4 KV montate suprateran, de tip prefabricat în anvelope de beton, pentru alimentarea cu energie electrică a consumatorilor care vor apărea în zonele propuse pentru extinderea intravilanului, conform RLU</p>  |
| <b>Alimentarea cu gaze naturale și energie termică</b> | <p><b>Alimentarea cu gaze naturale</b></p> <p>✚ <b>P84</b> - Extinderea rețelelor de distribuție gaze naturale presiune redusă, dimensionate la debitele de perspectivă, în zonele: Sărata, Valea Viei, Dărmănești, Cirtiei, Speranței, Vânători și Bâta Doamnei</p> <p>✚ <b>P85</b> - Înlocuirea pentru redimensionare a rețelei de gaze naturale existente și care nu mai suportă extinderi</p> <p><b>Alimentarea cu energie termică</b></p> <p>✚ <b>P86</b> - Încurajarea economisirii și obținerii energiei termice din surse regenerabile, cu scopul protecției resurselor naturale și a mediului înconjurător, creșterea calității vieții, reducerea cheltuielilor prin:</p> <ul style="list-style-type: none"> <li>○ Izolarea termică a locuințelor și a clădirilor instituțiilor, pentru reducerea pierderilor de căldură;</li> <li>○ Introducerea sistemelor ecologice de producere a energiei regenerabile (eoliene, microhidrocentrale, centrale termice pe bază de biomasă, biogaz);</li> </ul>   |



| <b>Domenii</b>   | <b>Propuneri PUG</b>  |
|--|---|
|  | <ul style="list-style-type: none"> <li>○ Introducerea unui sistem de iluminat public cu un consum redus de energie (fotovoltaice, iluminat „rece” și alte forme);</li> <li>○ Activități de informare și conștientizare privind utilizarea surselor regenerabile de energie, cu factorii interesați la nivel local (operatori economici, cadre didactice, instituții publice, populație, etc.).</li> </ul>   |
|  | <ul style="list-style-type: none"> <li>✚ <b>P87</b> - Prin programele casa verde se propune asigurarea energiei din surse regenerabile (panouri solare, fotovoltaice, pompe de căldură, etc.)</li> </ul>  |
| <b>Telecomunicații</b>   | <ul style="list-style-type: none"> <li>✚ <b>P88</b> - Extinderea unităților digitale și WI-FI</li> </ul>  |
|  | <ul style="list-style-type: none"> <li>✚ <b>P89</b> - Îmbunătățirea și extinderea rețelelor de telecomunicații de toate categoriile, montarea lor în canalizație în zona centrală și în cartierele cu blocuri de locuințe, funcționând doar în zonele adiacente acestora cu rețele montate aerian</li> </ul>  |
|  | <ul style="list-style-type: none"> <li>✚ <b>P90</b> - Pentru noile obiective propuse, după proiectarea instalațiilor de telecomunicații interioare, beneficiarul va solicita furnizorilor de servicii Tc, avize pentru realizarea cablărilor exterioare în canalizații. Instalațiile exterioare de telecomunicații vor fi executate de către operatori economici specializați și autorizați</li> </ul>  |
|  | <ul style="list-style-type: none"> <li>✚ <b>P91</b> - Blocurile de locuințe vor fi prevăzute cu firide Tc, echipate corespunzător numărului de apartamente</li> </ul>   |
|  | <ul style="list-style-type: none"> <li>✚ <b>P92</b> - Spațiile comerciale vor fi prevăzute cu posturi Tc, cuplarea lor la rețelele exterioare realizându-se în conformitate cu avizele furnizorilor de servicii Tc - avize de amplasament de la ROMTELECOM, pentru fiecare obiectiv sau pentru grupuri de obiective (locuințe + spații comerciale), la solicitările beneficiarilor, necesare documentațiilor în vederea obținerii autorizației de construire</li> </ul> |
| <b>Gestionarea deșeurilor</b>  | <ul style="list-style-type: none"> <li>✚ <b>P93</b> - Urmărirea de către titularul activității – Primăria Municipiului Piatra Neamț – a modului de gestionare a deșeurilor solide pe teritoriul UAT Piatra Neamț, implicit a calității serviciilor prestate de către operatorii economici contractanți ai acestor servicii, până la epuizarea capacității de depozitare</li> </ul>  |
|  | <ul style="list-style-type: none"> <li>✚ <b>P94</b> - După epuizarea capacității de depozitare a depozitului ecologic (celulei 2), deșeurile solide de pe teritoriul municipiului Piatra Neamț, după preluarea de la punctele de colectare, vor fi transportate și predate pentru depozitare, la depozitul conform de deșeuri solide de la Girov</li> </ul>   |
|  | <ul style="list-style-type: none"> <li>✚ <b>P95</b> - Urmărirea de către titularul activității – Primăria Municipiului Piatra Neamț – a Managementului etapelor de închidere a depozitului, ecologizarea acestuia, precum și, urmărirea monitorizării post-inchidere</li> </ul>   |
|  | <ul style="list-style-type: none"> <li>✚ <b>P96</b> - Urmărirea respectării etapelor și responsabilităților prevăzute în Planul de închidere a depozitului ecologic pentru deșeuri solide nepericuloase.</li> </ul>   |
|  | <ul style="list-style-type: none"> <li>✚ <b>P97</b> – Implementarea sistemului de colectare selectivă a deșeurilor la sursă</li> </ul>  |
| <b>Populația</b>   | <b>Îmbunătățirea condițiilor de habitat și de locuire</b>   |
|  | <ul style="list-style-type: none"> <li>✚ <b>P7, P15 - P18, P26 - P28, P30, P31, P40, P43 – P51, P54, P84</b></li> </ul>   |
|  | <ul style="list-style-type: none"> <li>✚ <b>P98</b> - Activități specifice cu scopul creșterii gradului de informare și conștientizare a populației privind importanța protecției componentelor de mediu, pentru asigurarea unui mediu de viață sănătos</li> </ul>  |
| <b>Domeniul socio-cultural (administrația publică locală, învățământul, cultura, asistența medicală, cimitirele)</b> | <b>Învățământ</b>   |
|  | <ul style="list-style-type: none"> <li>✚ <b>P99</b> – Crearea, reabilitarea, modernizarea și dotarea infrastructurii educaționale preșcolare, gimnaziale și liceale (încălzire centrală, servicii medicale, biblioteci școlare, IT, mijloace de transport pentru școlari)</li> </ul>  |
|  | <ul style="list-style-type: none"> <li>✚ <b>P100</b> – Dezvoltarea de campusuri școlare</li> </ul>  |
|  | <ul style="list-style-type: none"> <li>✚ <b>P101</b> - Program de promovare a parteneriatelor locale care să sprijine dezvoltarea alternativelor educaționale – grădinițe cu program prelungit, after-school, Waldorff, Step by Step, Freimet, Montessori, etc.</li> </ul>  |
|  | <ul style="list-style-type: none"> <li>✚ <b>P102</b> – Promovarea și dezvoltarea învățământului profesional și de meserii, pentru meseriile cerute pe piața muncii</li> </ul>   |
|  | <b>Cultură</b>  |
|  | <ul style="list-style-type: none"> <li>✚ <b>P103</b> - Reinventarierea patrimoniului cultural existent</li> </ul>   |
|  | <ul style="list-style-type: none"> <li>✚ <b>P104</b> - Reabilitarea și reamenajarea obiectivelor patrimoniului cultural</li> </ul>  |
|  | <ul style="list-style-type: none"> <li>✚ <b>P105</b> - Reabilitarea și reamenajarea unor obiective culturale care nu sunt declarate monumente de arhitectură</li> </ul>   |
|  | <ul style="list-style-type: none"> <li>✚ <b>P106</b> - Construirea unui Ecomuzeu (știință, cultură, economie, ecologie), spațiu de expunere și conferințe, în zona Bâta Doamnei</li> </ul>  |
|  | <ul style="list-style-type: none"> <li>✚ <b>P107</b> - Construirea unui Muzeu al Satului</li> </ul>   |
|  | <ul style="list-style-type: none"> <li>✚ <b>P108</b> - Înființarea unui Centru de Creație pentru valorificarea potențialului artistic local</li> </ul>  |

| Domenii   | Propuneri PUG   |  |
|---|---|--|
| <b>Domeniul socio-cultural (administrația publică locală, învățământul, cultura, asistența medicală, cimitirele)</b>  | <b>P109</b> - Susținerea organizării și promovării unor manifestări culturale de tradiție   |  |
|   | <b>P110</b> - Sprijinirea, împreună cu CJ Neamț, a Centrului pentru Cultură și Arte „Carmen Saeculare” Neamț, pentru valorificarea potențialului artistic local   |  |
|   | <b>P111</b> – Revitalizarea cinematografului Cozla  |  |
|   | <b>Domeniul socio-medical</b>   |  |
|   | <b>P112</b> - Construirea unui Centru de Formare și Reconversie Profesională  |  |
|   | <b>P113</b> - Realizarea unui centru de conferințe și simpozioane care să găzduiască manifestările de tradiție din domeniul medical   |  |
|   | <b>P114</b> - Proiect de reintegrare socială a persoanelor infectate HIV/SIDA din județul Neamț pe baza unui parteneriat public - privat  |  |
|   | <b>P115</b> - Înființarea unui Centru de consiliere pentru persoanele vârstnice, persoane cu patologie cronică, persoane dependente de alcool, droguri sau alte substanțe toxice, pentru familiile acestora precum și pentru alte persoane din grupul social cu care s-au aflat în contact permanent sau incidental |  |
|   | <b>P116</b> - Înființarea unui Centru social pentru 100 de persoane vârstnice (găzduire, îngrijire, asistență medicală, asistență paleativă, socializare)   |  |
|   | <b>P117</b> - Înființarea unui Centru de consiliere pentru tinerii care părăsesc instituțiile pentru protecția copilului  |  |
|   | <b>P118</b> - Înființarea unui Centru socio-medical și de consiliere pentru persoanele neglijate, abuzate, victime ale violenței domestice sau a traficului de persoane   |  |
|   | <b>P119</b> - Înființarea unui Centru social de noapte pentru 100 de persoane fără adăpost  |  |
|   | <b>P120</b> - Înființarea unui Centru de formare profesională pentru angajații care lucrează în sistemul de protecție a persoanelor cu dizabilități, în colaborare cu AJOFM Neamț, în cadrul căruia să fie realizate programe specifice de calificare/recalificare  |  |
|   | <b>P121</b> - Amenajarea unui punct de aterizare elicoptere pentru transferul pacienților între Unitatea de Primire a Urgențelor Piatra Neamț și spitalele din alte județe  |  |
|   | <b>P122</b> - Construirea unui centru de medicină preventivă de tip Herghelia, în vecinătatea orașului  |  |
|   | <b>P123</b> - Realizarea unui sistem de asistență stomatologică de urgență  |  |
|   | <b>P124</b> - Înființarea unei unități medicale mobile pentru monitorizare și îngrijire la domiciliu  |  |
|   | <b>P125</b> - Înființarea unui Centru de zi - pentru copiii proveniți din familii aflate în dificultate   |  |
|   | <b>P126</b> - Înființarea unui Centru de zi - pentru persoane adulte cu dizabilități  |  |
|   | <b>P127</b> - Înființarea unei cantine sociale pentru 300 de persoane   |  |
|   | <b>P128</b> - Înființarea unui Centru de Integrare prin terapie ocupațională  |  |
|   | <b>P129</b> – Construirea unui ansamblu format din 5 blocuri de locuințe sociale, creșă/cămin/grădiniță pentru copii, cabinet medical și farmacie, pentru persoane defavorizate social, persoane cu dizabilități și persoane de etnie romă  |  |
|   | <b>P130</b> - Construire locuințe ANL   |  |
|   | <b>P131</b> - Reamenajarea zonei Orizont  |  |
|   | <b>P132</b> - Amenajarea Casei Căsătoriilor (fostul sediu SC Urban SA)  |  |
|   | <b>P133</b> – Promovarea parteneriatului public-privat în implementarea proiectelor din domeniile social și medical și promovarea voluntariatului în furnizarea serviciilor sociale și de asistență medicală  |  |
|   | <b>Cimitire</b>   |  |
|   | <b>P134</b> - Identificarea unui teren corespunzător și construirea unui nou cimitir cu dotările aferente, conform prevederilor Legii nr. 102/2014  |  |
|   | <b>Domeniul socio-economic</b>  | <b>Dezvoltarea zonei de activități productive</b>  |
|   |   | <b>P135</b> - Regruparea în zona industrială periferică, a activităților generatoare de disconfort pentru populație                            |
|   |   | <b>P136</b> - Dezafectarea, restrângerea sau reprofilarea funcțională a activităților productive riverane râului Bistrița                      |
|   |   | <b>P137</b> - Condiționarea noilor dezvoltări în intravilan, de respectarea standardelor privind emisiile și peisajul zonei                    |
|   |   | <b>P138</b> - Limitarea la actuala amplasare a noilor lotizări pentru mica industrie și încurajarea activităților manufacturiere în zona mixtă |
|   |   | <b>Sprijinirea mediului de afaceri</b>   |
| <b>P139</b> - Dezvoltarea unui centru de sprijin pentru noi întreprinderi (servicii de asistență pentru antreprenori: consultanță în accesarea fondurilor nerambursabile, promovare și informare privind oportunitățile de afaceri) |   |  |

| Domenii   | Propuneri PUG  |
|---|--|
|   | ✚ <b>P140</b> - Dezvoltarea unui incubator de afaceri  |
|   | ✚ <b>P141</b> - Asigurarea spațiilor de birouri și producție, precum și, servicii conexe acestora  |
|   | ✚ <b>P142</b> - Amenajarea/modernizarea piețelor   |
|   | ✚ <b>P143</b> – Instalarea mobilierului urban pentru vânzare flori   |
|   | ✚ <b>P144</b> – Înființarea pieței volante pentru vânzare flori, produse artisanale, diverse produse locale  |
|   | ✚ <b>P145</b> - Întocmirea unui inventar al terenurilor și proprietăților care pot constitui locații/spații de birouri sau producție pentru potențiali investitori   |
|   | ✚ <b>P146</b> - Conceperea unui pachet de facilități pentru antreprenori   |
| <p style="text-align: center;"><b>Turism, facilități de recreere, (zone pentru agrement, picnic, practicarea sporturilor)</b></p> | ✚ <b>P5</b> – Dezvoltarea zonei mixte  |
|   | <b>Muntele Cozla</b>   |
|   | ✚ <b>*P147</b> - Proiect de reabilitare a clădirilor existente pe platoul Cozla pentru integrarea acestora în peisaj (stație sosire telegondolă, spațiu multifuncțional - iglu, stație telescaun și spații comerciale)   |
|   | ✚ <b>*P148</b> – Valorificarea stației de sosire a telegondolei de pe muntele Cozla prin amenajarea unor spații comerciale, de agrement sau turistice (hotel), sau, „Incubator de Afaceri”, cu săli pentru birouri, protocol, sală de ședințe sau pavilion pentru expoziții  |
|   | ✚ <b>*P149</b> - Reabilitarea drumului de acces pe muntele Cozla, Aleea Trei Căldări (de la colțul de nord-vest a Grădinii zoologice, până la Poiana 3 Coline  |
|   | ✚ <b>P150</b> – Amenajarea drumului de acces de la baza pârtiei de schi pentru avansați – versant estic  |
|   | ✚ <b>*P151</b> - Amenajarea unui traseu pentru drumeții, cu lungimea de 4 km   |
|   | ✚ <b>*P152</b> - Construirea (construcții ușoare și armonizate cu peisajul zonei) și amenajarea unor puncte de belvedere, pentru a permite accesul turiștilor pe orice vreme și pentru a le oferi posibilitatea de a consulta ghidul specializat sau de a se informa din rețeaua de calculatoare, putând în același timp vedea cu ochiul liber sau cu telescopul obiectivele turistice |
|   | ✚ <b>P153</b> - Modernizarea punctului de belvedere, amplasat pe locul actualei terase Belvedere   |
|   | ✚ <b>P154</b> - Înființarea unui centru pentru servicii și închiriere materiale sportive, amplasat la baza pârtiei de schi pentru avansați (existentă), situată pe versantul estic al masivului Cozla  |
|   | ✚ <b>P155</b> – Finalizarea pârtiei de schi pentru începători, pe versantul N - NE al masivului Cozla  |
|   | ✚ <b>*P156</b> - Amenajarea cărărilor de creastă pentru drumeție, mountainbike (bicicletă de munte), călărie, etc.   |
|   | ✚ <b>P157</b> - Amenajări specifice (amplasate în afara teritoriului ANP Locul fosilifer Cozla) pentru Team Building (petrecerea timpului liber - tiroliană, cățărare, painball, tir cu arcul, orientare, jocuri și exerciții diverse)   |
|   | ✚ <b>*P158</b> - Reamenajarea traseelor turistice existente: Piatra Neamț (strada Ștefan cel Mare) - Stâncile Trei Căldări (liniar - bandă albastră) și Piatra Neamț - Stâncile Trei Căldări (liniar - bandă albastră - variantă)  |
|   | ✚ <b>P159</b> – Construire patinoar și parcare autoturisme pe platoul din zona restaurantului Cercul Gospodinelor, în afara ANP  |
|   | <b>Muntele Pietricica</b>  |
|   | ✚ <b>*P160</b> - Amenajarea unui traseu turistic pentru drumeții   |
|   | ✚ <b>P161</b> - Înființare perdea de protecție forestieră în zona Pietricica - proiect în curs de implementare   |
|   | <b>Zona de sud-vest a municipiului Piatra Neamț</b>  |
|   | ✚ <b>*P162</b> - Continuarea săpăturilor arheologice la Poiana Cireșului și la Cetatea Dacică de pe Bâțca Doamnei, securizarea și amenajarea zonelor pentru a fi vizitate de turiști   |
|   | ✚ <b>P163</b> - Înființarea unei piste pietonale și pentru ciclismul de agrement în jurul lacului Bâțca Doamnei  |
|   | ✚ <b>*P164</b> - Promovarea pescuitului sportiv (catch and release - prinde și dă drumul) în zona de sud a lacului Bâțca Doamnei   |
|   | ✚ <b>P165</b> - Construirea și amenajarea unor observatoare pe malul lacului Bâțca Doamnei, pentru observarea avifaunei din zona acestui lac   |
|   | ✚ <b>P166</b> - Acoperirea bazinelor de înot de la Ștrandul municipal, pentru a permite  |

| Domenii   | Propuneri PUG  |
|---|--|
| <p><b>Turism, facilități de recreere, (zone pentru agrement, picnic, practicarea sporturilor)</b></p> | <p>utilizarea lor tot timpul anului</p>  |
|   | <p><b>Alte propuneri PUG privind dezvoltarea infrastructurii turistice</b></p>   |
|   | <p>✚ <b>P167</b> - Marcarea și amenajarea cărărilor de munte, pentru drumeții, mountainbike (bicicletă de munte), deplasare călare, iar drumurile forestiere pentru cicloturism</p>  |
|   | <p>✚ <b>P168</b> - Reabilitarea căilor de acces rutiere către zonele turistice: Pietricica, Cernegura, Bâțca Doamnei, Cârloman, Valea Viei</p>   |
|   | <p>✚ <b>P169</b> - Îndiguirea în totalitate a malurilor râului Bistrița (sunt proiecte întocmite pentru îndiguirea malului adiacent zonei fostă Petroforest și zonei corespunzătoare depozitului ecologic de deșeuri solide nepericuloase), îndiguire acopănată de spații verzi plantate și alee pentru promenadă</p>  |
|   | <p>✚ <b>P170</b> – Amenajarea unei zone de promenadă pe malul stâng al râului Bistrița, între bariera CF și baraj</p>  |
|   | <p><b>Creșterea calității și diversificarea ofertei turistice, pentru agrement, recreere, practicarea sporturilor</b></p>  |
|   | <p>✚ <b>P171</b> - Identificarea și reevaluarea obiectivelor turistice existente, a celor care pot fi adaptate/transformate, cu scopul îmbunătățirii funcționalității, a aspectului acestor obiective și a zonei de impact, zona în ansamblu devenind mult mai atractivă</p>   |
|   | <p>✚ <b>P172</b> - Identificarea resurselor turistice antropice și naturale al căror grad de exploatare este scăzut și introducerea acestora în circuitul turistic</p>   |
|   | <p>✚ <b>*P173</b> - Reamenajarea următoarelor trasee turistice existente:</p> <ul style="list-style-type: none"> <li>○ Piatra Neamț (Canton Cut) - culmea Afiniș - Poiana Nicorești - Vârful Cernegura - Dealul La Pițigoi - Debarcader Bâțca Doamnei (liniar - triunghi roșu);</li> <li>○ Piatra Neamț (Iacul Reconstrucția) - Vârful Cernegura (racord la traseul 62.3);</li> <li>○ Piatra Neamț (Văleni) - Pârâul Borșanca - Poiana Borșanca - Culmea Bahrin - Cerul Popii - Dealul Bolovenii - Piatra Neamț (circuit - triunghi albastru)</li> </ul>   |
|   | <p><b>Amenajarea a 4 noi trasee turistice:</b></p>   |
|   | <p>✚ <b>*P174</b> – Traseu principal nr. 1 Bâțca Doamnei</p>   |
|   | <p>✚ <b>*P175</b> – Traseu principal nr. 2 - Masivul Cernegura</p>   |
|   | <p>✚ <b>*P176</b> – Traseu secundar nr. 2b – Masivul Cernegura</p>   |
|   | <p>✚ <b>*P177</b> – Traseu principal nr. 3 – Masivul Cârloman</p>  |
|   | <p>✚ <b>P178</b> - Respectarea standardelor privind calitatea serviciilor turistice oferite (cazare, alimentație publică, practicarea sporturilor, drumeții, petrecerea timpului liber)</p>  |
|   | <p>✚ <b>*P179</b> - Montarea panourilor informative și a indicatoarelor de orientare, în limba română și limbile celor mai numeroase grupuri de turiști străini</p>  |
|   | <p>✚ <b>P180</b> - Construirea unui mic aeroport, destinat turismului și agrementului</p>  |
| <p><b>Patrimoniul cultural, istoric, arhitectural, paleontologic</b></p>                              | <p>✚ <b>P181</b> - Eliberarea monumentelor de construcții parazitare în interiorul incintelor și în exteriorul acestora</p>  |
|   | <p>✚ <b>P182</b> - Punerea în valoare a monumentelor construite în timp pe situl cetății medievale, prin crearea unei unități ca spațiu arhitectural al tuturor monumentelor</p>   |
|   | <p>✚ <b>P183</b> - Rezolvarea circulației carosabile și pietonale în zonele de protecție a monumentelor pentru accesibilitate la acestea (accese, parcuri)</p>   |
|   | <p>✚ <b>P184</b> - Crearea axelor de vizibilitate spre aceste monumente, spre ansamblul lor, prin spații verzi, restricții de construire, amenajări urbanistice</p>  |
|   | <p>✚ <b>P185</b> - Executarea reparațiilor capitale la imobilele existente din patrimoniul municipiului Piatra Neamț, acolo unde este cazul</p>  |
|   | <p>✚ <b>P186</b> - Utilizarea elementelor arhitecturii tradiționale, pe baza proiectelor de specialitate</p>   |
|   | <p>✚ <b>P187</b> - Restaurarea monumentelor, acolo unde este cazul</p>   |
|   | <p>• <b>P188</b> - Punerea în valoare a unicității zonei Curții Domnești și zonei limitrofe prin: transformarea zonei în spațiu exclusiv pietonal cu traseu cultural-turistic, revitalizarea evenimentelor istorice, istoriei obiectivelor prin înscrisuri, scoaterea în evidență a unor vestigii arheologice, organizarea de muzee în aer liber, lapidarii, reanalizarea arhitecturii locuințelor și dotărilor existente pentru eliminarea elementelor kitch, completarea nucleului central al municipiului, care să țină cont de necesitățile legate de dotare, dar și de crearea unui microclimat tradițional, istoric, cultural, prin revitalizarea monumentelor și muzeelor, teatrului și a obiectivelor existente în zonă.</p> |
|   | <p>✚ <b>P189</b> - Gruparea monumentelor istorice și de arhitectură de pe strada Ștefan cel Mare ca ansamblu de monumente istorice</p>   |
|   | <p>✚ <b>P190</b> - Constituirea "Zonei centrale de protecție monumente istorice și de arhitectură" care</p>  |



| <b>Domenii</b>   | <b>Propuneri PUG</b>   |
|--|--|
| <b>arhitectural,<br/>paleontologic</b>   | va cuprinde ansamblul Curtea Domnească, ansamblul strada Alexandru cel Bun, ansamblul strada Ștefan cel Mare și monumentele aflate pe străzile Mihai Eminescu, Paharnicului, George Coșbuc   |
|  | ✚ <b>P191</b> - Efectuarea lucrărilor de conservare, consolidare și restaurare a clădirilor Palatul Copiilor și Casa Lalu (etapa 2 - interioare și CT)   |
|  | ✚ <b>P192</b> - Punerea în valoare a "Ansamblului de monumente istorice – strada Alexandru cel Bun" prin includerea în traseele turistice, dezvoltarea pietonalului, restricționarea circulației, mobilier urban adecvat, desființarea împrejurimilor și a construcțiilor parazitare   |
|  | ✚ <b>P193</b> - Propuneri pentru clasarea unor clădiri din fondul construit vechi al municipiului: Biserica Trei Ierarhi - strada Ștefan cel Mare, nr. 2, Biserica Precista - b-dul Decebal, nr. 56, Biserica Sf. Ioan Botezătorul – strada Privighetorii, Biserica Sf. Gheorghe – strada 22 Decembrie, nr. 1, Biserica Sf. Nicolae - strada Obor, nr. 1   |
|  | ✚ <b>*P162</b>   |
|  | ✚ <b>P194</b> - Amplasarea Monumentului Eroilor într-o zonă de circulație și crearea condițiilor amenajării unei piețe publice – cadru de desfășurare a unor evenimente de interes larg (ziua națională, ziua tricolorului, etc.) – zona Piața Petrodava, zona gării, sau Unic/Dacia/Cuejdi  |
| <b>Biodiversitate,<br/>arii naturale<br/>protejate (ANP)</b>   | <b>ANP Locul fosilifer Cozla</b>   |
|  | ✚ <b>*P147 - *P149, *P151, *P156, *P158</b>  |
|  | <b>ANP Locul fosilifer Pietricica</b>  |
|  | ✚ <b>*P160</b>   |
|  | <b>ROSCI0156 Munții Goșman și ANP Locul fosilifer Cernegura</b>  |
|  | ✚ <b>*P162, *P173 - *P177</b>  |
|  | <b>ROSPA0125 Lacurile Vaduri și Pângărați</b>  |
|  | ✚ <b>*P164</b>   |
|  | <b>Pentru toate ariile naturale protejate</b>  |
|  | ✚ <b>*P179</b>   |
| ✚ <b>*P195</b> - Respectarea prevederilor planurilor de management și a regulamentelor ANP   |  |
| ✚ <b>*P196</b> - Propunerile de proiecte pe teritoriul ANP vor fi avansate pentru analiză și avizare, după aprobarea planurilor de management, a regulamentelor, și în concordanță cu prevederile acestora |  |
| <b>Riscuri<br/>naturale,<br/>terenuri<br/>degradate</b>  | <b>Riscul la cutremure</b>   |
|  | ✚ <b>P197</b> - Diminuarea vulnerabilității seismice a construcțiilor prin acțiuni de intervenție (consolidări) la clădiri din domeniul sănătății, educației, culturii și clădiri pentru locuit, din patrimoniul municipiului Piatra Neamț.  |
|  | ✚ <b>P198</b> – Acțiuni de informare a populației privind modul de reacție în caz de cutremur  |
|  | ✚ <b>P199</b> – Inventarierea și consolidarea clădirilor vechi din patrimoniul Primăriei Piatra Neamț, cu risc seismic mare  |
|  | ✚ <b>P200</b> – Inventarierea tuturor clădirilor cu risc seismic mare  |
|  | <b>Riscul la inundații</b>   |
|  | ✚ <b>P201</b> - Realizarea fâșiilor plantate de protecție a apelor   |
|  | ✚ <b>P202</b> - Protecția albiilor și malurilor apelor de suprafață  |
|  | ✚ <b>P203</b> – Ridicarea coronamentului digurilor existente, pentru a asigura protecția la inundații a ansamblurilor rezidențiale Bistrița și Orizont, în cazul apelor mari ale râului Bistrița   |
|  | ✚ <b>P204</b> - Interzicerea realizării construcțiilor de orice fel în albiile minore ale cursurilor de apă și în zonele inundabile  |
| ✚ <b>P205</b> - Întocmirea unui studiu hidrogeotehnic detaliat în zona albiei majore a râului Bistrița și a pârâului Cuejdi, pentru a se analiza construibilitatea acestor terenuri.                       |  |
| <b>Riscuri<br/>naturale,<br/>terenuri<br/>degradate</b>  | <b>Riscul privind alunecările de teren și alte categorii de soluri degradate</b>   |
|  | Propuneri pentru solurile degradate din cauze antropice  |
|  | ✚ <b>P206</b> - Informarea și conștientizarea populației și a operatorilor economici privind importanța practicării agriculturii durabile, ecologice (modul de efectuare a lucrărilor agricole, rotația culturilor, utilizarea îngrășămintelor naturale), riscurile cauzate de deversarea necontrolată a apelor uzate, depozitarea necontrolată a deșeurilor și importanța protecției și utilizării durabile a resurselor de sol |
|  | Propuneri pentru solul degradat de pe platformele pârșite, pe care s-au desfășurat diverse activități  |
| ✚ <b>P207</b> - Ecologizarea terenurilor aferente unităților industriale dezafectate   |  |

| Domenii   | Propuneri PUG   |
|---|---|
|   | <p data-bbox="483 155 1455 212">✚ <b>P208</b> - Schimbarea funcțiunii urbane sau reconversie tehnologică, pentru reintrarea în circuitul economic</p> <p data-bbox="483 216 1065 241">Propuneri pentru solurile degradate din cauze naturale</p> <ul style="list-style-type: none"> <li data-bbox="483 245 565 270">▪ <b>P82</b></li> </ul> <p data-bbox="483 275 784 300">✚ <b>P209</b> - Lucrări de drenaj</p> <p data-bbox="483 304 1455 361">✚ <b>P210</b> - Măsuri și lucrări pentru asigurarea stabilității masivului care alunecă, plantații forestiere (Masivul Cozla, Masivul Pietricica, Dealul Cărloman, etc.)</p> <p data-bbox="483 365 1455 422">✚ <b>P211</b> - Organizarea antierozională a terenului, lucrări și măsuri de prevenire și remediere a eroziunii solurilor</p> |
| <p data-bbox="248 424 430 638"><b>Riscuri tehnologice, industriale, din transportul și/sau depozitarea produselor periculoase</b></p> | <p data-bbox="483 478 1455 590">✚ <b>P212</b> - Interdicția amplasării construcțiilor în zonele expuse la riscuri tehnologice, în zonele de servitute și de protecție ale sistemelor de alimentare cu energie electrică, conductelor de transport gaze naturale, rețelei de alimentare cu apă, rețelei de canalizare, căilor de comunicație și altor asemenea lucrări de infrastructură</p>   |